


















LEGENDA :

-  POSTE
-  ÁRVORE
-  BOCA DE LOBO EXISTENTE
-  BOCA DE LOBO A RELOCAR
-  PLACA
-  ORELHÃO SERCOMTEL
-  TAMPÃO SERCOMTEL
-  TAMPÃO SANEPAR
-  GUIA REBAIXADA
-  RAMPA CADEIRANTES A EXECUTAR
-  MEIO-FIO EXISTENTE
-  MEIO-FIO A DEMOLIR
-  MEIO-FIO A CONSTRUIR
-  PAVIMENTAÇÃO ASFÁLTICA A EXECUTAR
-  PASSEIO CIMENTADO A EXECUTAR
-  AJARDINAMENTO COM REMOÇÃO DE ASFALTO OU CONCRETO A EXECUTAR

 INSTITUTO DE PESQUISA E PLANEJAMENTO URBANO DE LONDRINA Diretoria de Trânsito e Sistema Viário					ZONA
PROJETO ADEQUAÇÃO DE GEOMETRIA – ROTATÓRIA				LESTE 01	
LOCAL AV. SANTOS DUMONT X AV COM JOÃO RIBEIRO DE BARROS AV LUIZ ROSSETTO					
RESP. PROJETO Hírak Ohara CREA 11741-D RJ	DESENHO Ohara	ESCALA 1:250	DATA jan/2002	PROCESSO OF. 516/2012 IPPUL	
ÓRGÃO EXECUTOR SECRETARIA DE OBRAS	VISTO	ALTERAÇÕES-CORREÇÕES MARÇO/2004	PRANCHA ÚNICA		