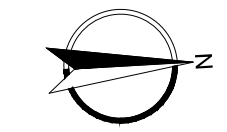
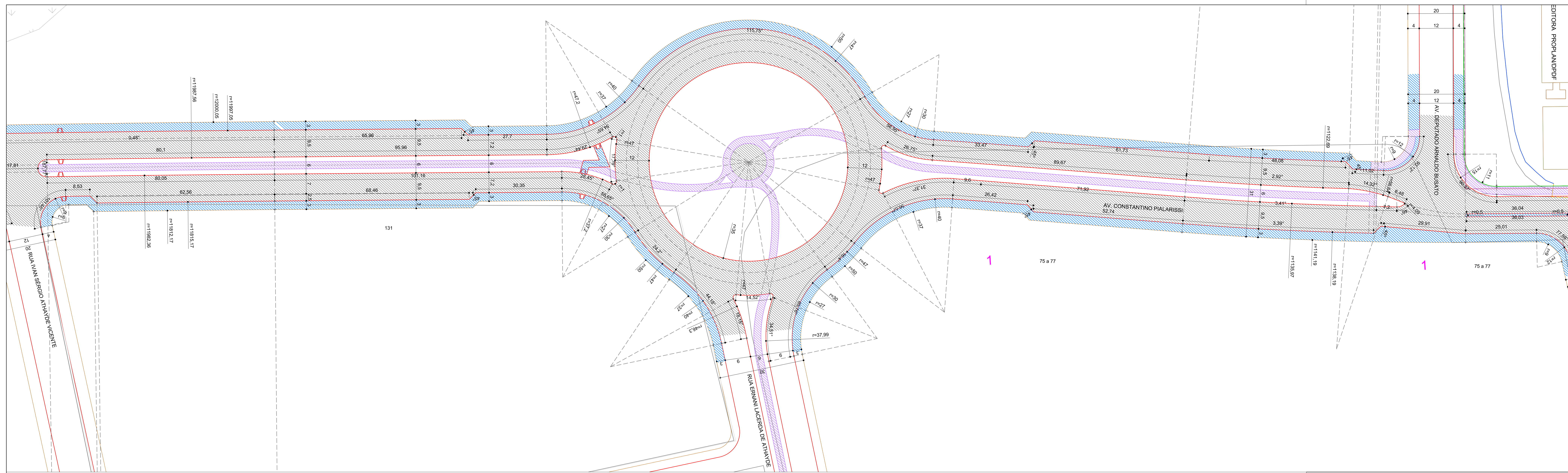


- GRAMADO
- ASFALTAMENTO
- CIMENTADO

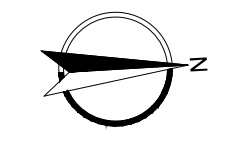


<b>INSTITUTO DE PESQUISA E PLANEJAMENTO URBANO DE LONDRINA</b> Diretoria de Trânsito e Sistema Viário				
PROJETO: <b>TRAÇADO FUNCIONAL DE PROLONGAMENTO</b>				ZONA: <b>O-02</b> <b>S-04</b>
LOCAL: <b>RUA CONSTANTINO PIALARISSI</b>				
RESP. PROJETO: Cristiane/Tikako/Felipe	DESENHO: VISTO	ESCALA: 1:500	DATA: ABRIL/2019	PROCESSO: ALTERAÇÕES-CORREÇÕES
ORGÃO EXECUTOR:			PRANCHA: 1/6	



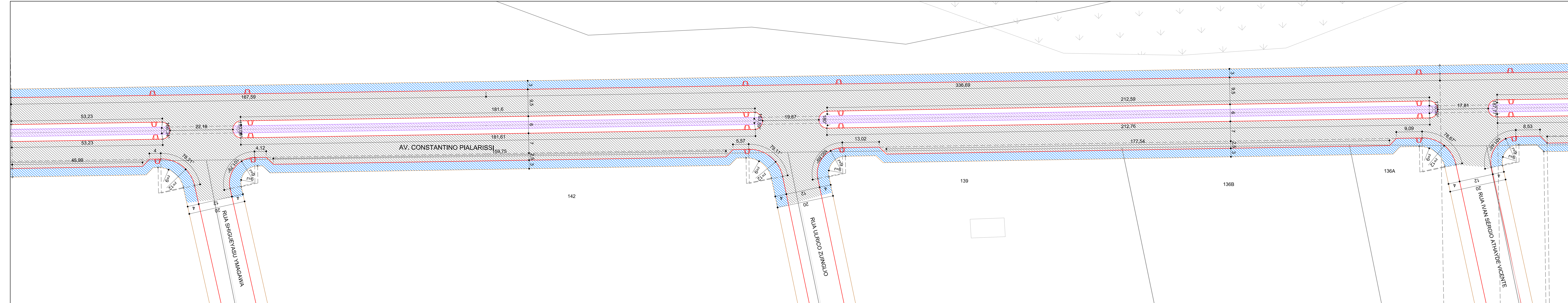


- GUIA EXISTENTE
  - GUIA A DEMOLIR
  - GUIA A CONSTRUIR
  - ALINHAMENTO PRECIAL
  - CERCA A CONSTRUIR
  - CERCA A RETIRAR
- GRAMADO
  - ASFALTAMENTO
  - CIMENTADO

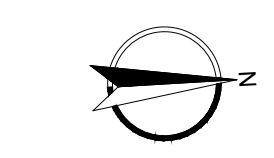


<b>INSTITUTO DE PESQUISA E PLANEJAMENTO URBANO DE LONDRINA</b> Diretoria de Trânsito e Sistema Viário				
PROJETO	TRAÇADO FUNCIONAL DE PROLONGAMENTO			ZONA
LOCAL	RUA CONSTANTINO PIALARISSI			<b>O-02</b> <b>S-04</b>
RESP. PROJETO:	DESENHO	ESCALA	DATA	PROCESSO
ORGÃO EXECUTOR	VISTO	ALTERAÇÕES-CORREÇÕES	ABRIL/2019	FRANCHA
				2/6



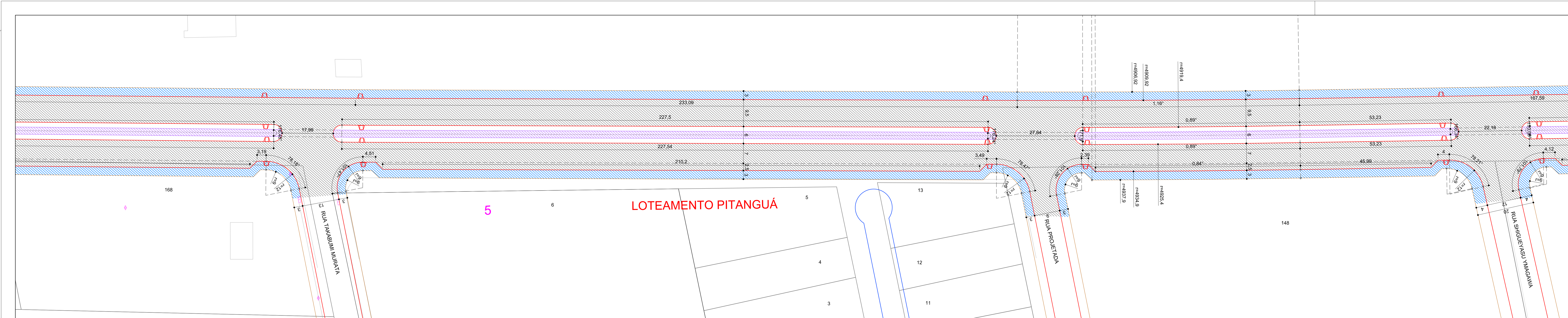


- GUIA EXISTENTE
- GUIA A DEMOLIR
- GUIA A CONSTRUIR
- ALINHAMENTO PRECIAL
- GRAMADO
- ASFALTAMENTO
- CIMENTADO



INSTITUTO DE PESQUISA E PLANEJAMENTO URBANO DE LONDRINA Diretoria de Trânsito e Sistema Viário				ZONA
PROJETO TRAÇADO FUNCIONAL DE PROLONGAMENTO			ZONA <b>O-02</b> <b>S-04</b>	
LOCAL RUA CONSTANTINO PIALARISSI				
RESP. PROJETO:	DESENHO Cristiane/Tikako/Felipe	ESCALA 1:500	DATA ABRIL/2019	PROCESSO
ORGÃO EXECUTOR	VISTO	ALTERAÇÕES-CORREÇÕES		PRANCHA 3/6





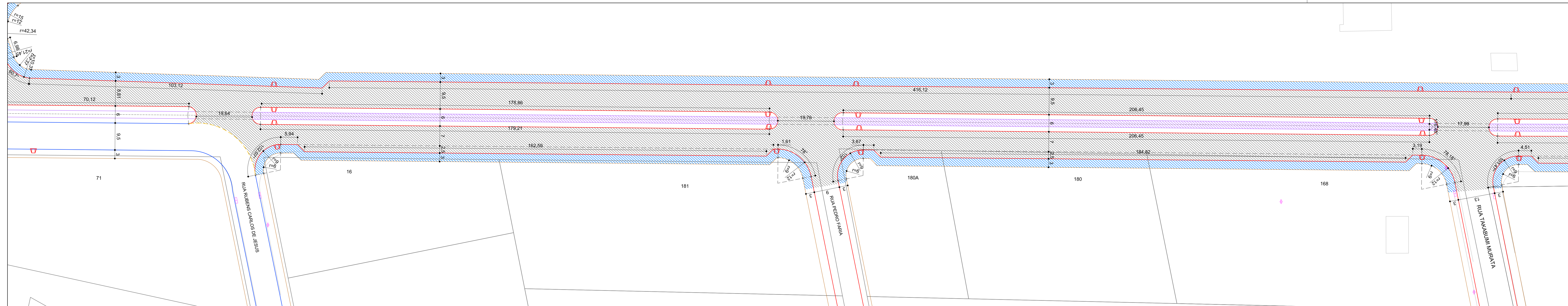
**LOTEAMENTO PITANGUÁ**

- GUIA EXISTENTE
- - - GUIA A DEMOLIR
- GUIA A CONSTRUIR
- ALINHAMENTO PRECIAL
- GRAMADO
- ASFALTAMENTO
- CIMENTADO

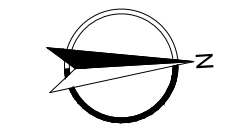


<b>INSTITUTO DE PESQUISA E PLANEJAMENTO URBANO DE LONDRINA</b> Diretoria de Trânsito e Sistema Viário				
PROJETO: <b>TRAÇADO FUNCIONAL DE PROLONGAMENTO</b>				ZONA: <b>O-02</b> <b>S-04</b>
LOCAL: <b>RUA CONSTANTINO PIALARISSI</b>				
RESP. PROJETO: Cristiane/Tikako/Felipe	DESENHO: Cristiane/Tikako/Felipe	ESCALA: 1:500	DATA: ABRIL/2019	PROCESSO: ALTERAÇÕES-CORREÇÕES
ORGÃO EXECUTOR: VISTO				PRANCHA: 4/6



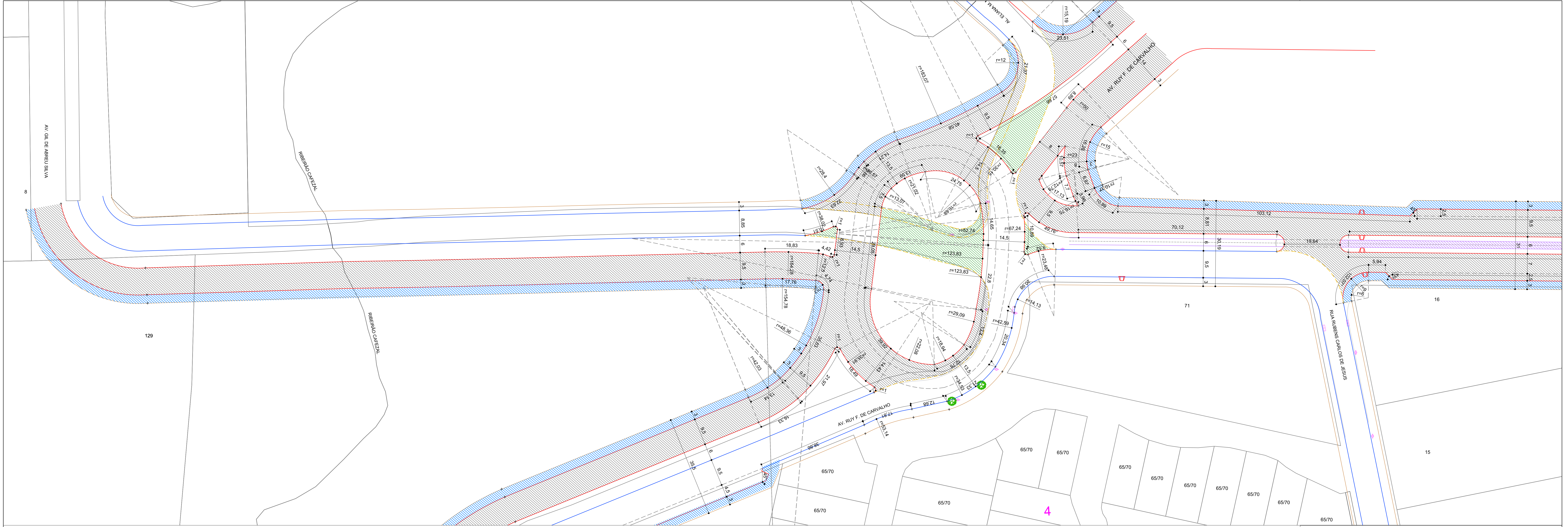


- GUIA EXISTENTE
- GUIA A DEMOLIR
- GUIA A CONSTRUIR
- ALINHAMENTO PRECIAL
- GRAMADO
- ASFALTAMENTO
- CIMENTADO

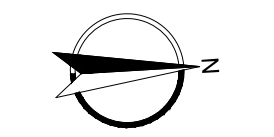



<b>INSTITUTO DE PESQUISA E PLANEJAMENTO URBANO DE LONDRINA</b> Diretoria de Trânsito e Sistema Viário				
PROJETO: <b>TRAÇADO FUNCIONAL DE PROLONGAMENTO</b>				ZONA: <b>O-02</b> <b>S-04</b>
LOCAL: <b>RUA CONSTANTINO PIALARISSI</b>				
RESP. PROJETO:	DESENHO: Cristiane/Tikako/Felipe	ESCALA: 1:500	DATA: ABRIL/2019	PROCESSO:
ORGÃO EXECUTOR:	VISTO:	ALTERAÇÕES-CORREÇÕES		PRANCHA: 5/6





- GUIA EXISTENTE
- - - GUIA A DEMOLIR
- GUIA A CONSTRUIR
- ALINHAMENTO PRECIAL
- GRAMADO
- ASFALTAMENTO
- CIMENTADO



 <b>INSTITUTO DE PESQUISA E PLANEJAMENTO URBANO DE LONDRINA</b> Diretoria de Trânsito e Sistema Viário				
PROJETO	TRAÇADO FUNCIONAL DE PROLONGAMENTO			ZONA
LOCAL	RUA CONSTANTINO PIALARISSI			<b>O-02</b> <b>S-04</b>
RESP. PROJETO:	DESENHO	ESCALA	DATA	PROCESSO
ORGÃO EXECUTOR	VISTO		ALTERAÇÕES-CORREÇÕES	FRANCHA
				6/6