













LEGENDA

- | | | | |
|---|------------------|---|-------------------|
|  | GUIA EXISTENTE |  | AJARDINAMENTO |
|  | GUIA A CONSTRUIR |  | CIMENTADO |
|  | GUIA A DEMOLIR |  | ASFALTO |
|  | CICLOVIA |  | RAMPA CADEIRANTES |
| | |  | ÁRVORE A RETIRAR |
| | |  | ÁRVORE EXISTENTE |

 PREFEITURA DO MUNICÍPIO DE LONDRINA INSTITUTO DE PESQUISA E PLANEJAMENTO URBANO DE LONDRINA					
PROJETO					
FUNCIONAL GEOMÉTRICO					
TRECHO					
AVENIDA RIO BRANCO					
ESCALA	DATA	PRANCHA	ARQUIVO		
1:500	DEZEMBRO/2015	01/03	N-02		