













LEGENDA

- |                                                                                       |                  |                                                                                       |                   |
|---------------------------------------------------------------------------------------|------------------|---------------------------------------------------------------------------------------|-------------------|
|  | GUIA EXISTENTE   |  | AJARDINAMENTO     |
|  | GUIA A CONSTRUIR |  | CIMENTADO         |
|  | GUIA A DEMOLIR   |  | ASFALTO           |
|  | CICLOVIA         |  | RAMPA CADEIRANTES |
|                                                                                       |                  |  | ÁRVORE A RETIRAR  |
|                                                                                       |                  |  | ÁRVORE EXISTENTE  |

 PREFEITURA DO MUNICÍPIO DE LONDRINA INSTITUTO DE PESQUISA E PLANEJAMENTO URBANO DE LONDRINA					
PROJETO		FUNCIONAL GEOMÉTRICO			
TRECHO		AVENIDA WINSTON CHURCHILL x AVENIDA RIO BRANCO x BR-369			
ESCALA	1:500	DATA	DEZEMBRO/2015	FRANCHA	ÚNICA
		ARQUIVO	N-02		