














LEGENDA

- | | | | |
|---|------------------|---|-------------------|
|  | GUIA EXISTENTE |  | AJARDINAMENTO |
|  | GUIA A CONSTRUIR |  | CIMENTADO |
|  | GUIA A DEMOLIR |  | ASFALTO |
|  | CICLOVIA |  | RAMPA CADEIRANTES |
| | |  | ÁRVORE A RETIRAR |
| | |  | ÁRVORE EXISTENTE |

  PREFEITURA DO MUNICÍPIO DE LONDRINA INSTITUTO DE PESQUISA E PLANEJAMENTO URBANO DE LONDRINA					
PROJETO					
FUNCTIONAL GEOMÉTRICO					
TRECHO					
AVENIDA WINSTON CHURCHILL x AVENIDA HENRIQUE MANSANO x RUA ARCINDO SARDO					
ESCALA		DATA		PRANCHA	
1:500		DEZEMBRO/2015		ÚNICA	
				ARQUIVO	
				N-03	