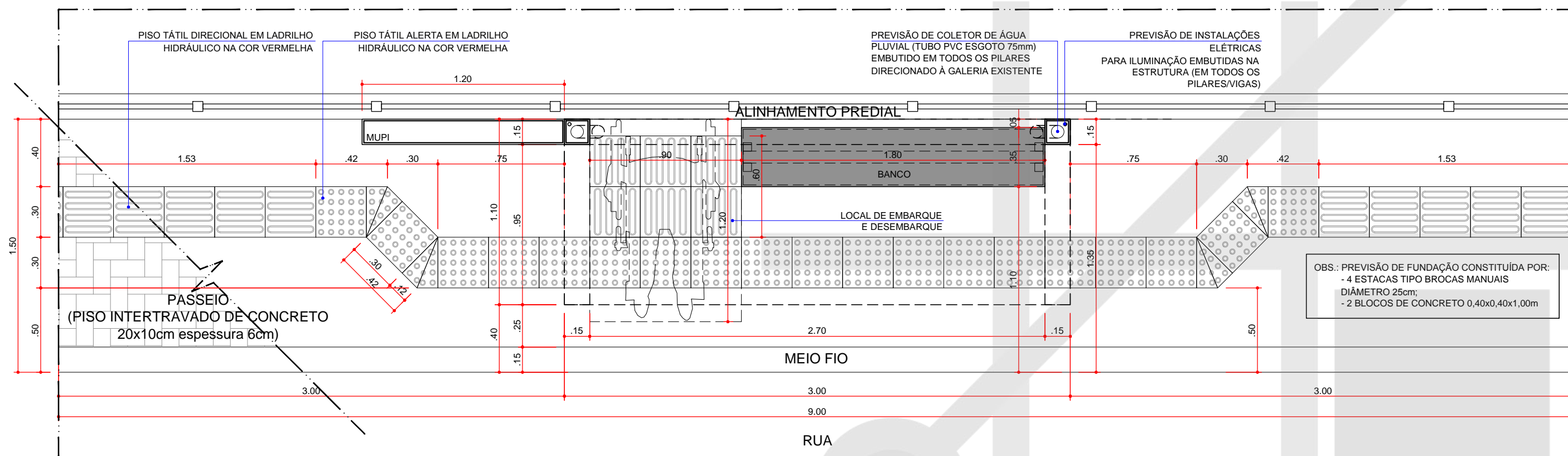


01 PLANTA DE COBERTURA
ESTRUT. RETA - CALÇADA 1,50m
ESCALA 1:25



02 PLANTA BAIXA
ESTRUT. RETA - CALÇADA 1,50m
ESCALA 1:25

A-R-1,50m (PONTO - ESTRUTURA RETA)
PERSPECTIVA 01 - COBERTURA



A-R-1,50m (PONTO - ESTRUTURA RETA)
PERSPECTIVA 02 - FRONTAL



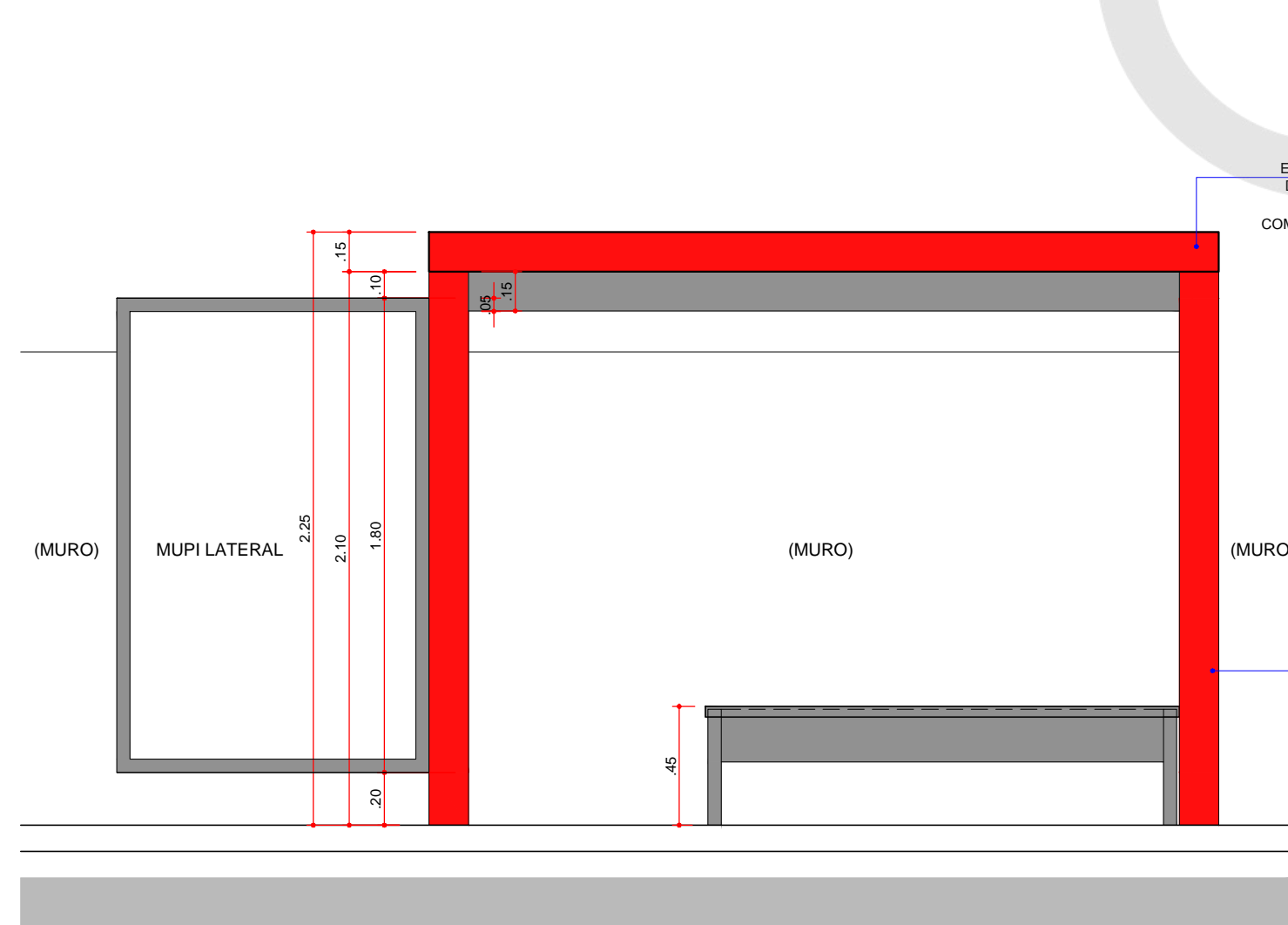
A-R-1,50m (PONTO - ESTRUTURA RETA)
PERSPECTIVA 03




A-R-1,50m (PONTO - ESTRUTURA RETA)
PERSPECTIVA 04 - LATERAL DIREITA



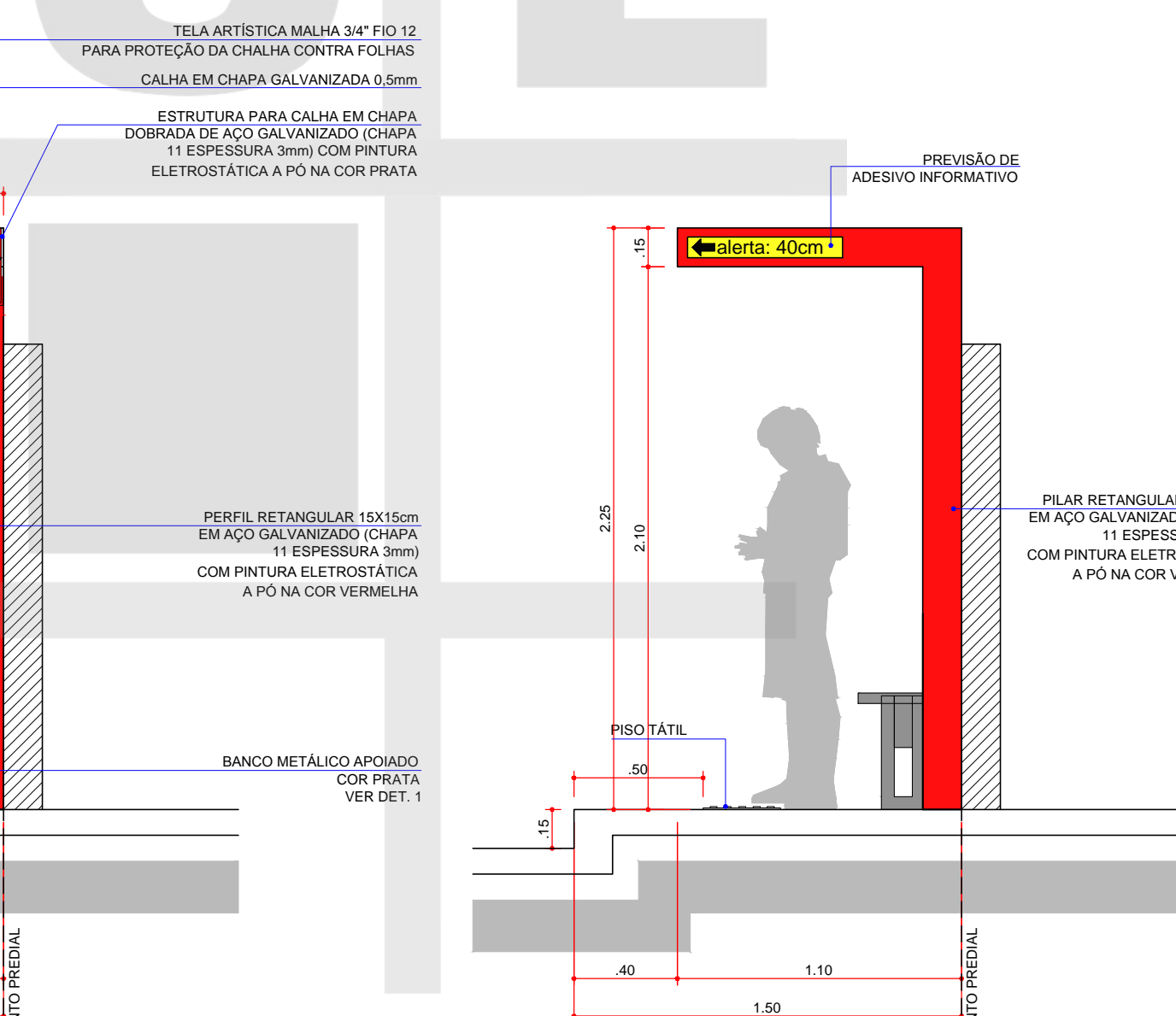
A-R-1,50m (PONTO - ESTRUTURA RETA)
PERSPECTIVA 05 - LATERAL ESQUERDA



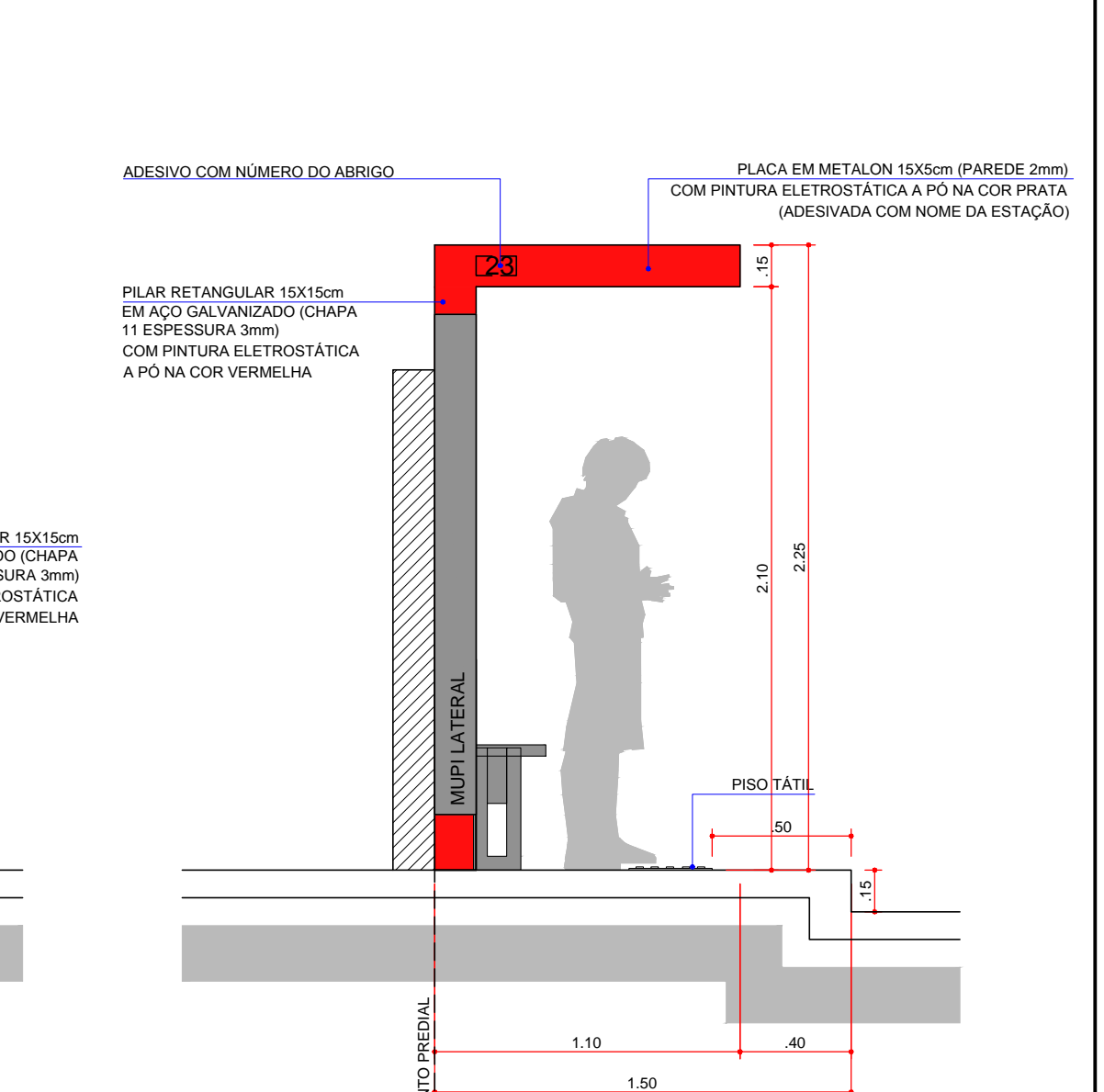
03 ELEVÇÃO FRONTAL
ESCALA 1:25



04 CORTE
ESCALA 1:25



05 ELEVÇÃO LATERAL - DIREITA
ESCALA 1:25



06 ELEVÇÃO LATERAL - ESQUERDA
ESCALA 1:25

INSTITUTO DE PESQUISA E PLANEJAMENTO URBANO DE LONDRINA DIRETORIA DE PROJETOS Av. Duque de Caxias, 635 - 2º Andar CEP 86015-901 Jd. Mazzoni-Londrina-Paraná Tel. (043) 3372-4723 Fax. (043) 3372-4714			
Diretor Presidente Ignes Dequech Alvares	Gerente de Projetos Urbanísticos e Edificações Simone de Oliveira Fernandes Vecchiatti	Análise 10.34	
Diretor de Projetos Humberto Carneiro Leal	Gerente de Levantamento em Campo e Apoio Claudia Stela Monteiro Rodrigues de Padua	Nº Requerimento Pedido verbal	
	arquiteta e urbanista Amanda Malchiffava Salvioni	Esboço (a) Luana Nogueira	
PROJETO PONTOS DE ÔNIBUS A-R-1-1,50m (ABRIGO ESTRUTURA RETA)	PRANCHA Nº: 06/18	ESCALAS: INDICADA	DATA: 18/12/2014
TÍTULO PLANTA BAIXA, ELEVÇÕES, CORTE, COBERTURA E PERSPECTIVAS	LOCAL DA OBRA: LONDRINA - PR		
PROPRIETÁRIO: PREFEITURA DO MUNICÍPIO DE LONDRINA	CPF / CNPJ: 75-771-477/0001-70	INSCRIÇÃO NO IPTU: —	