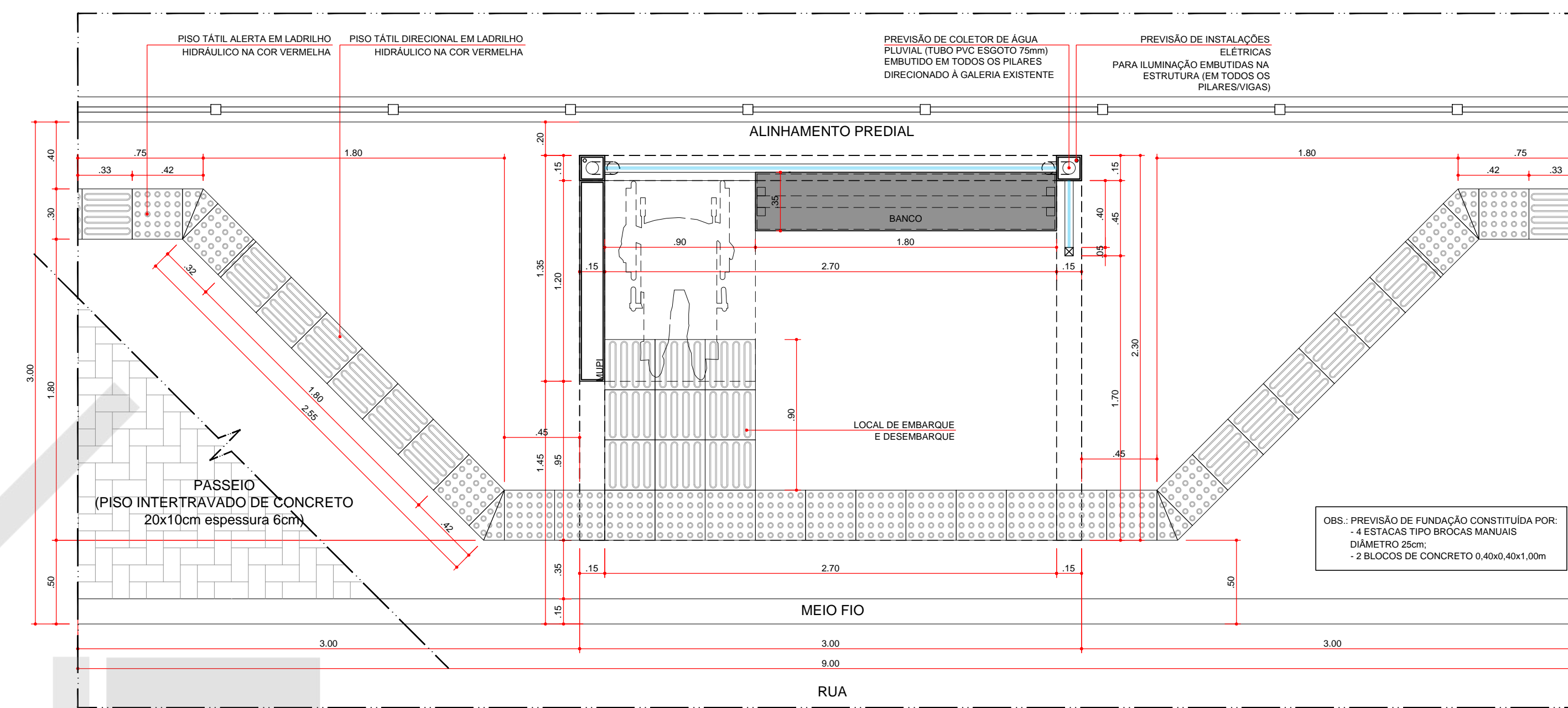
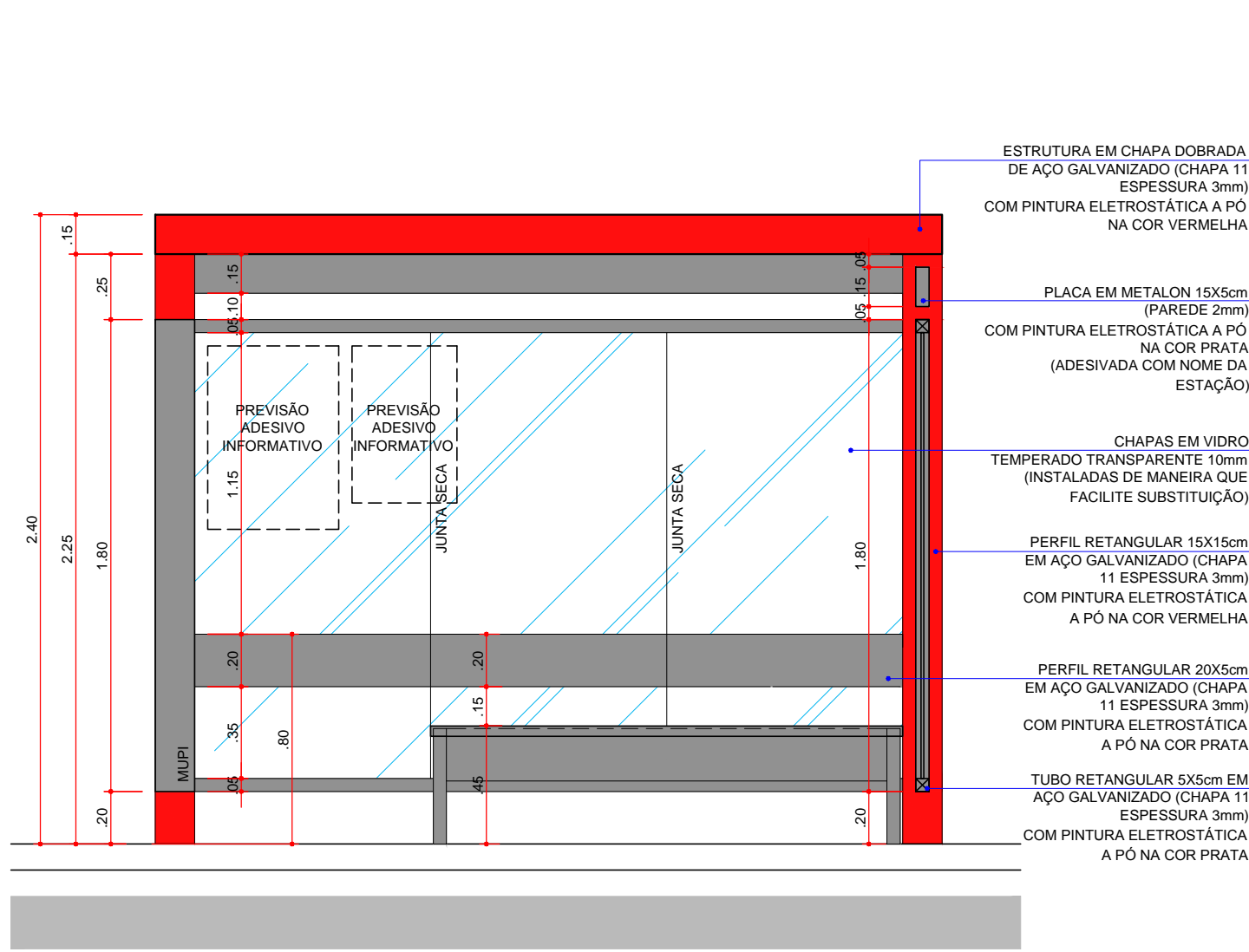


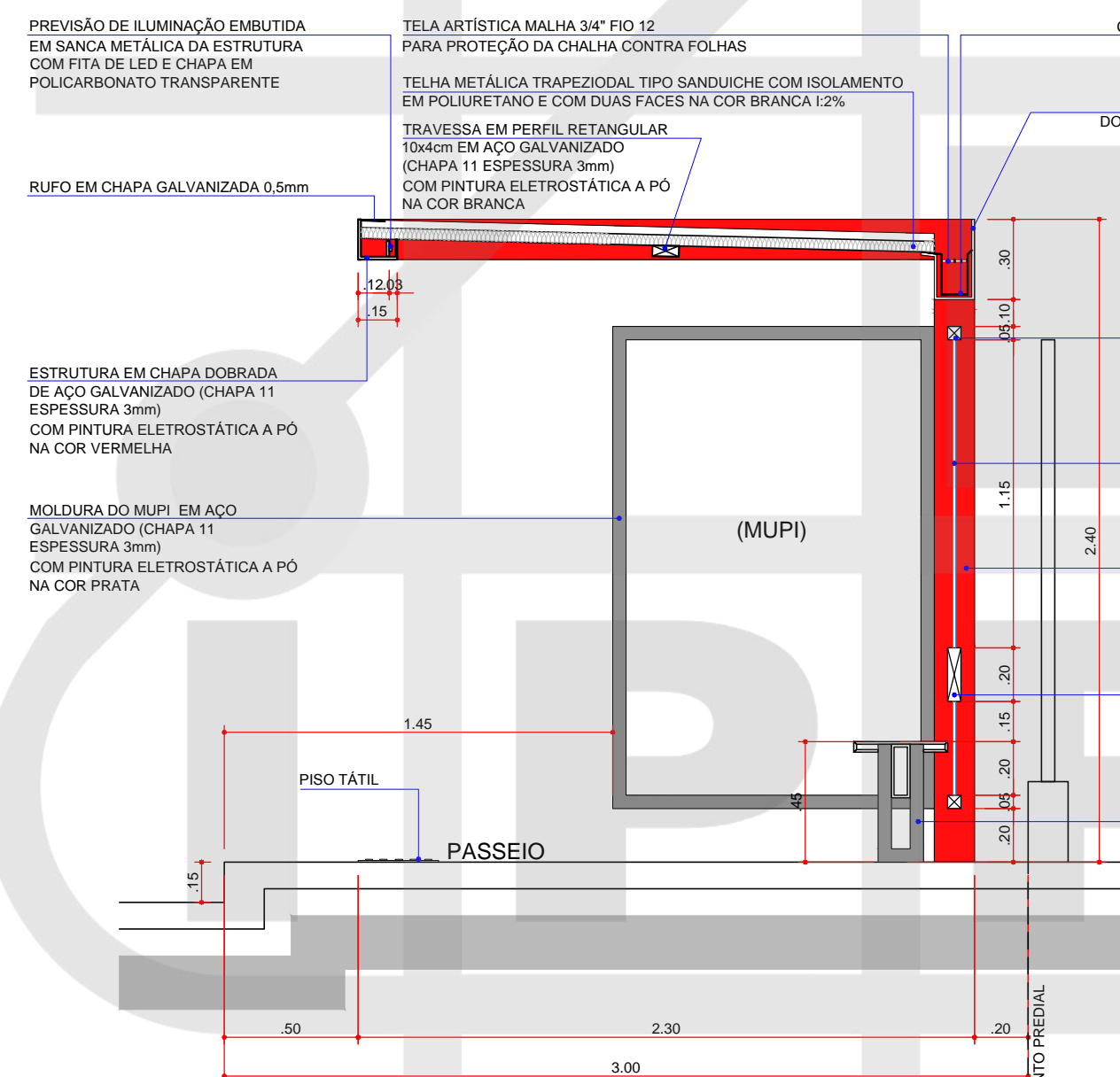
01 PLANTA DE COBERTURA
ESTRUT. RETA - CALÇADA 3,00m
 ESCALA 1:25



02 PLANTA BAIXA
ESTRUT. RETA - CALÇADA 3,00m
 ESCALA 1:25



03 ELEVÇÃO FRONTAL
 ESCALA 1:25



04 CORTE
 ESCALA 1:25



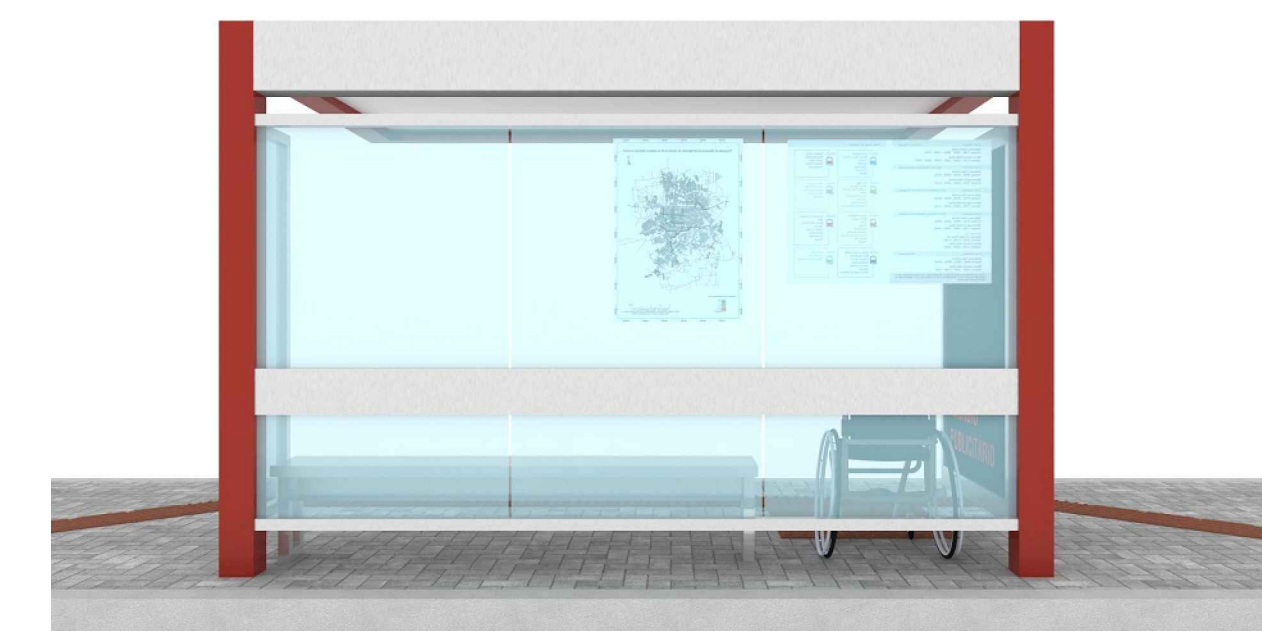
A-R-1-3,00m (PONTO - ESTRUTURA RETA)
 PERSPECTIVA 01 - COBERTURA



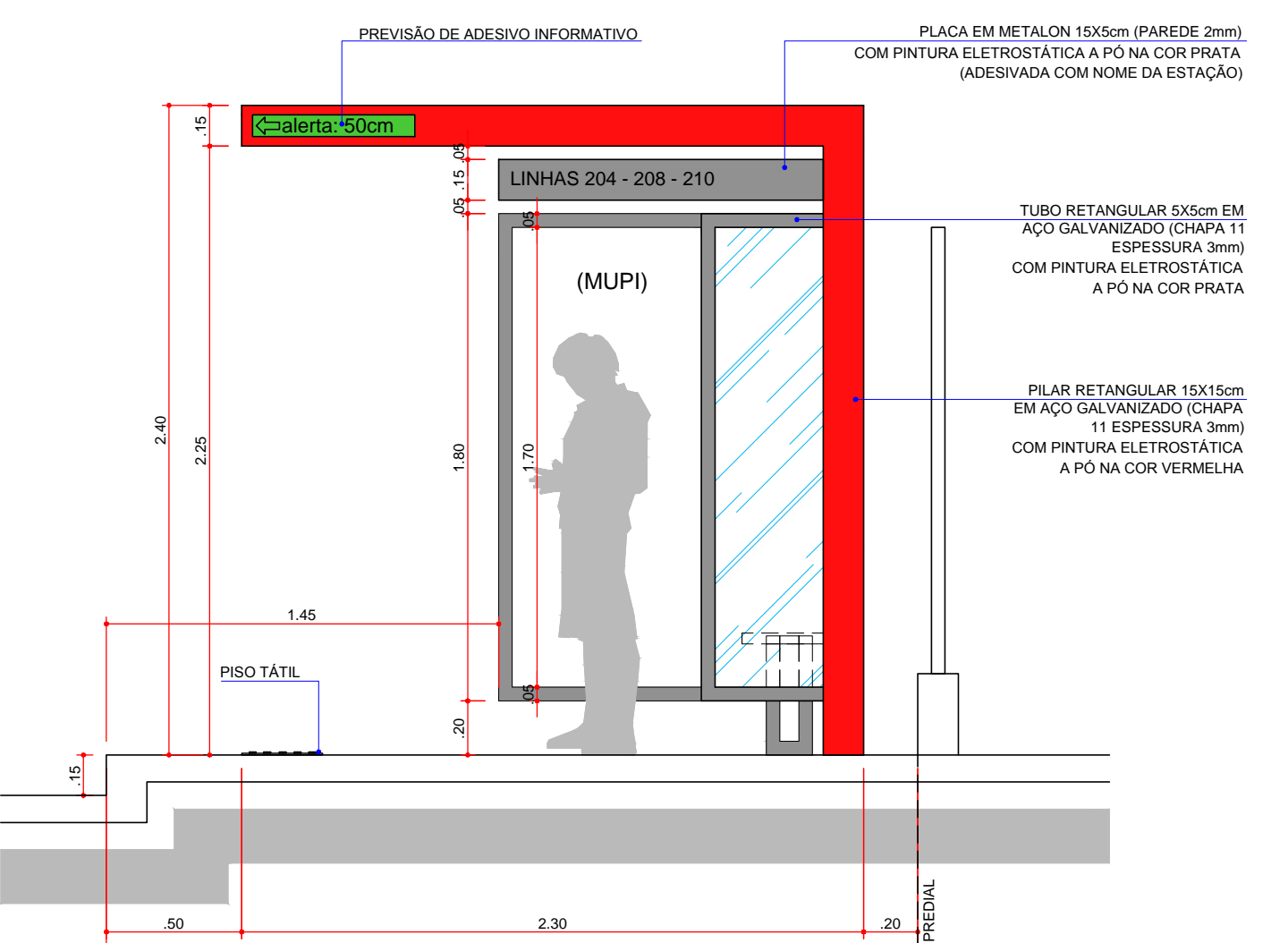
A-R-1-3,00m (PONTO - ESTRUTURA RETA)
 PERSPECTIVA 02 - FRONTAL



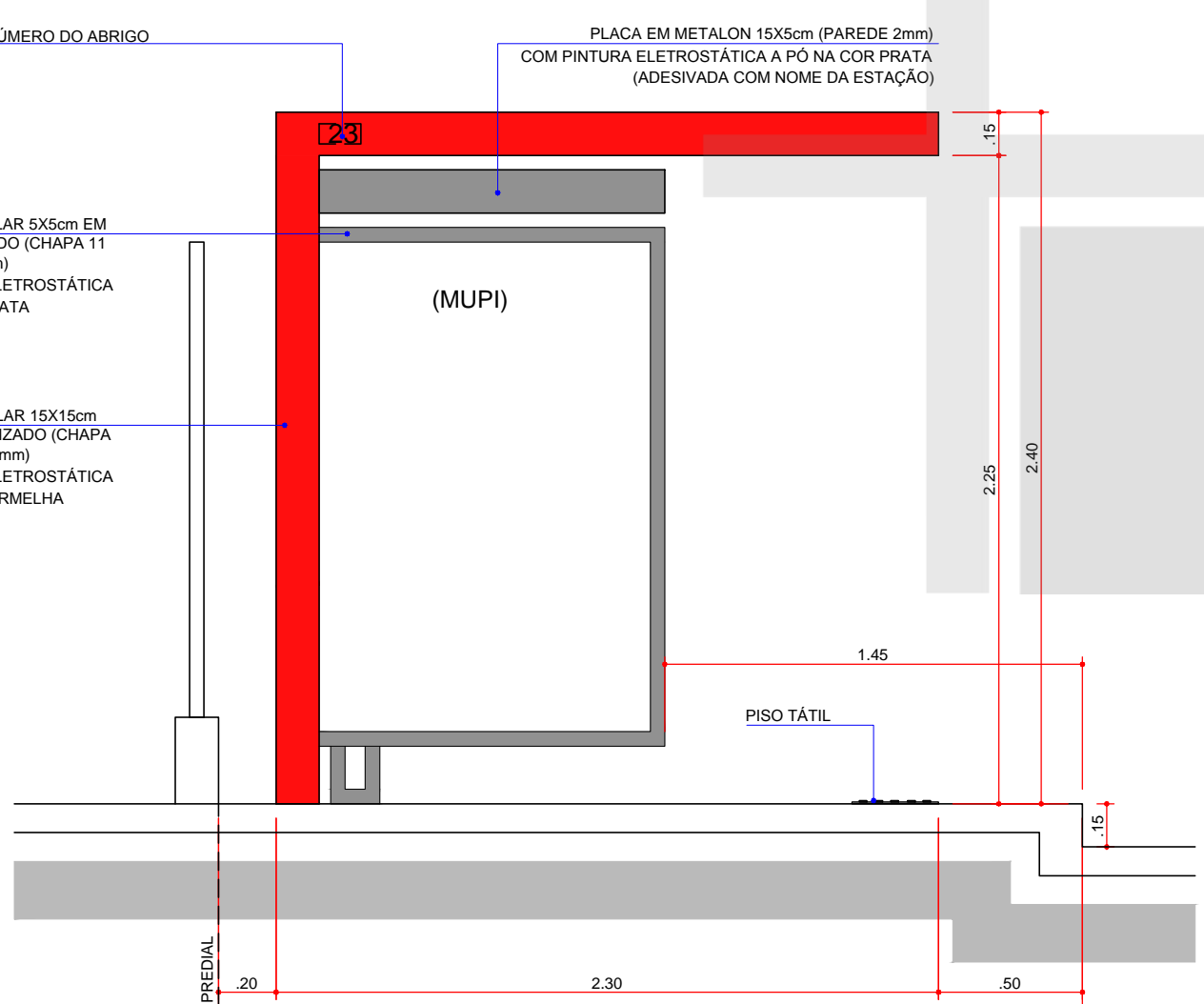
A-R-1-3,00m (PONTO - ESTRUTURA RETA)
 PERSPECTIVA 04 - LATERAL DIREITA



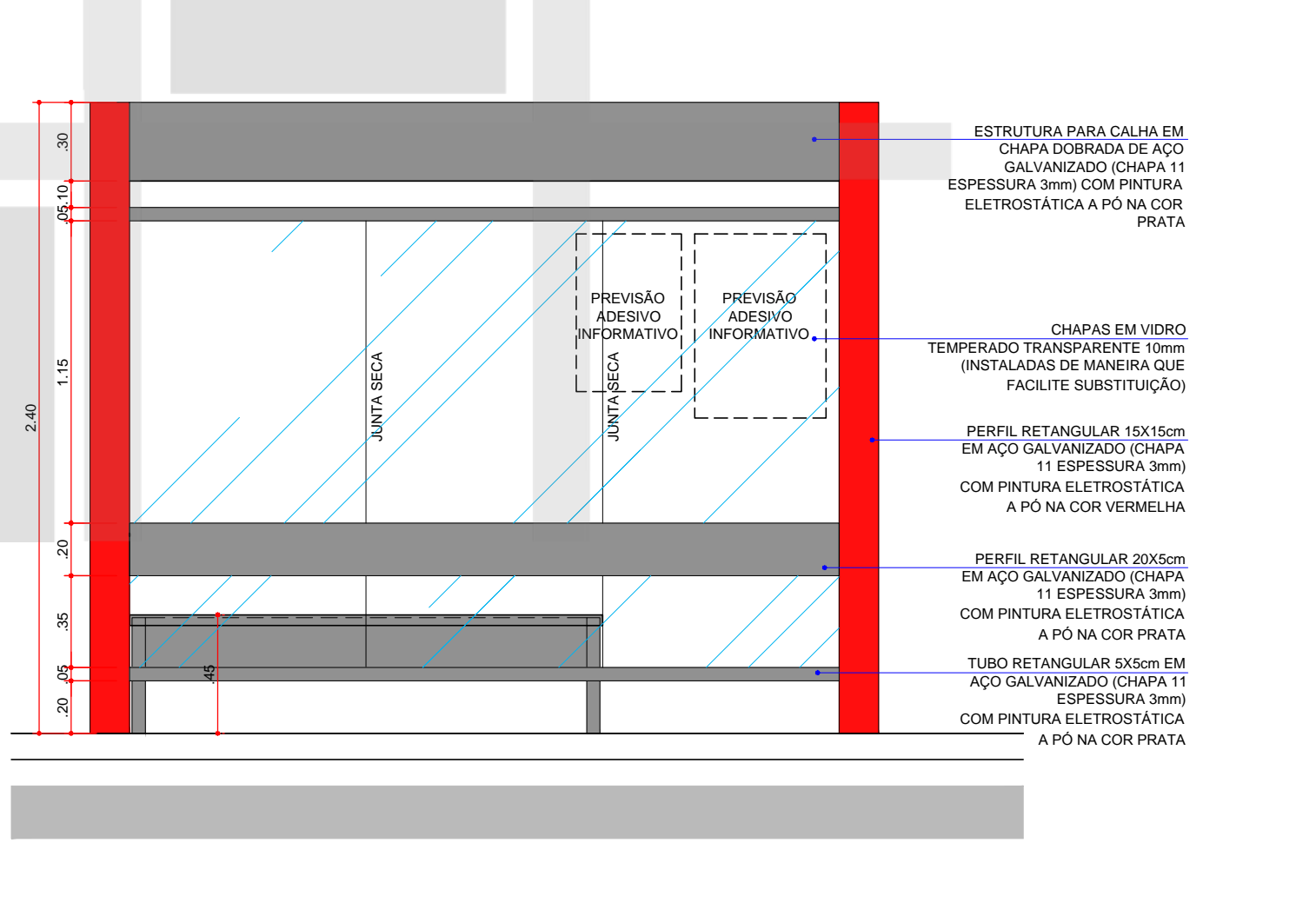
A-R-1-3,00m (PONTO - ESTRUTURA RETA)
 PERSPECTIVA 03 - FUNDOS



05 ELEVÇÃO LATERAL - DIREITA
 ESCALA 1:25



06 ELEVÇÃO LATERAL - ESQUERDA
 ESCALA 1:25



07 ELEVÇÃO FUNDOS
 ESCALA 1:25



A-R-1-3,00m (PONTO - ESTRUTURA RETA)
 PERSPECTIVA 05 - LATERAL ESQUERDA

INSTITUTO DE PESQUISA E PLANEJAMENTO URBANO DE LONDRINA DIRETORIA DE PROJETOS Av. Duque de Caxias, 635 - 2º Andar CEP 86015-901 Jd. Mazzei-Londrina-Paraná Tel.(043) 3372-4723 Fax.(043) 3372-4714			
Diretor Presidente Ignês Dequech Alvares	Gerente de Projetos Urbanísticos e Edificações Simone de Oliveira Fernandes Vecchiatti	Gerente de Levantamento em Campo e Apoio Claudia Stela Monteiro Rodrigues de Padua	Arquiteta e urbanista Amanda Malchattiava Salvioni
Diretor de Projetos Humberto Carneiro Leal	Estagiária (a) Luana Nogueira	Nº Requerimento Pedido verbal	Arquivo 10.34
PROJETO PONTOS DE ÔNIBUS AR-1-3,00m (ABRIGO ESTRUTURA RETA)	PRONCHA Nº 03/18	ESCALAS: INDICADA	DATA: 18/12/2014
TÍTULO PLANTA BAIXA, ELEVÇÕES, CORTE, COBERTURA E PERSPECTIVAS	LOCAL DA OBRA: LONDRINA - PR		
PROPRIETÁRIO: PREFEITURA DO MUNICÍPIO DE LONDRINA	CPF / CNPJ: 75-771-477/0001-70	INSCRIÇÃO NO IPTU: —	