

**TABELA DE PLANTAS**

NOME CIENTIFICO	NOME POPULAR	PORTE (ALTURA)	QUANT.	FLORESCIMENTO	
				COR	ÉPOCA
1 TABERUIA ROSE-ALBA	IPÊ BRANCO	DE 7 A 16M	8 UNID	BRANCA	AGO-OUT
2 LARGESTROMIA INDICA	RESEDÁ	DE 4 A 8M	9 UNID	VERMELHA	DEZ-JAN
PASPALUM NOTATUM	GRAMA MATO-GROSSO	DE 15-30 CM	3.001,06 M2	-	-

**LEGENDAS**

- POSTE DE ILUMINAÇÃO EXISTENTE
- ÁRVORE A IMPLANTAR

-DETALHAMENTO DE RAMPAS E FAIXA TÁTIL:	30/07/2015
-ÁREA TOTAL DE CALÇAMENTO ALTERADA DE 523,15M2 PARA 442,91M2:	30/07/2015
-NOVO CALÇAMENTO COM LARGURA DE 2,10 METROS NA LINHA LIMITE DO TERRENO:	
-LARGURA DA CALÇADA ALTERADA PARA 2,10 METROS.	
ALTERAÇÃO	DATA

**INSTITUTO DE PESQUISA E PLANEJAMENTO URBANO DE LONDRINA**  
DIRETORIA DE PROJETOS

Av. DUGUE DE CAXIAS, 635 - 2º ANDAR CEP 86015-901 JD. MAZZEI-LONDRINA-PARANÁ TEL. (043) 3372-4723 FAX. (043) 3372-4714

DIRETOR PRESIDENTE IGNES DEQUECH ALVARES	GERENTE DE PROJETOS URBANÍSTICOS E EDIFICAÇÕES SIMONE DE OLIVEIRA FERNANDES VECCHIATTI	ARQUIVO	Nº REQUERIMENTO 5794,3/2007
DIRETOR DE PROJETOS HUMBERTO CARNEIRO LEAL	GERENTE DE LEVANTAMENTO EM CAMPO E ARDIO CLAUDIA STELA MONTEIRO RODRIGUES DE PADUA	ESTAGIÁRIO (A) CAROLINE BERTACHI EDUARDO TERESKI	

TÍTULO DA PRANCHA PROJETO ARQUITETÔNICO	PRANCHA Nº: <b>ÚNICA</b>	ESCALAS: INDICADA
TIPO DA EDIFICAÇÃO ARBORIZAÇÃO E PASSEIO PARA ÁREA DE SPL (SERVIÇO PÚBLICO LOCAL)	ZONEAMENTO: Z1-I	COEF. APROVEITº: -
LOCAL DA OBRA: RUA PEDRO BERTOLUCI COM WASHINGTON DE SOUZA CARVALHO PARQUE INDUSTRIAL JOSÉ BELINATI - LONDRINA / PR	DATA PROJETO: 30/07/2015	TAXA OCUP. (%): -
PROPRIETÁRIO: PREFEITURA DO MUNICÍPIO DE LONDRINA	CPF / CNPJ: 75-771-477/0001-70	INSCRIÇÃO MUNICIPAL: -

PLANTA DE SITUAÇÃO

DECLARO QUE APROVAÇÃO DO PROJETO NÃO IMPLICA NO RECONHECIMENTO PELA PREFEITURA DO DIREITO DE PROPRIEDADE DO TERRENO.

IDENTIFICAÇÃO E ASSINATURA DO PROPRIETÁRIO

PREFEITURA DO MUNICÍPIO DE LONDRINA

IDENTIFICAÇÃO E ASSINATURA DOS AUTORES DO PROJETO

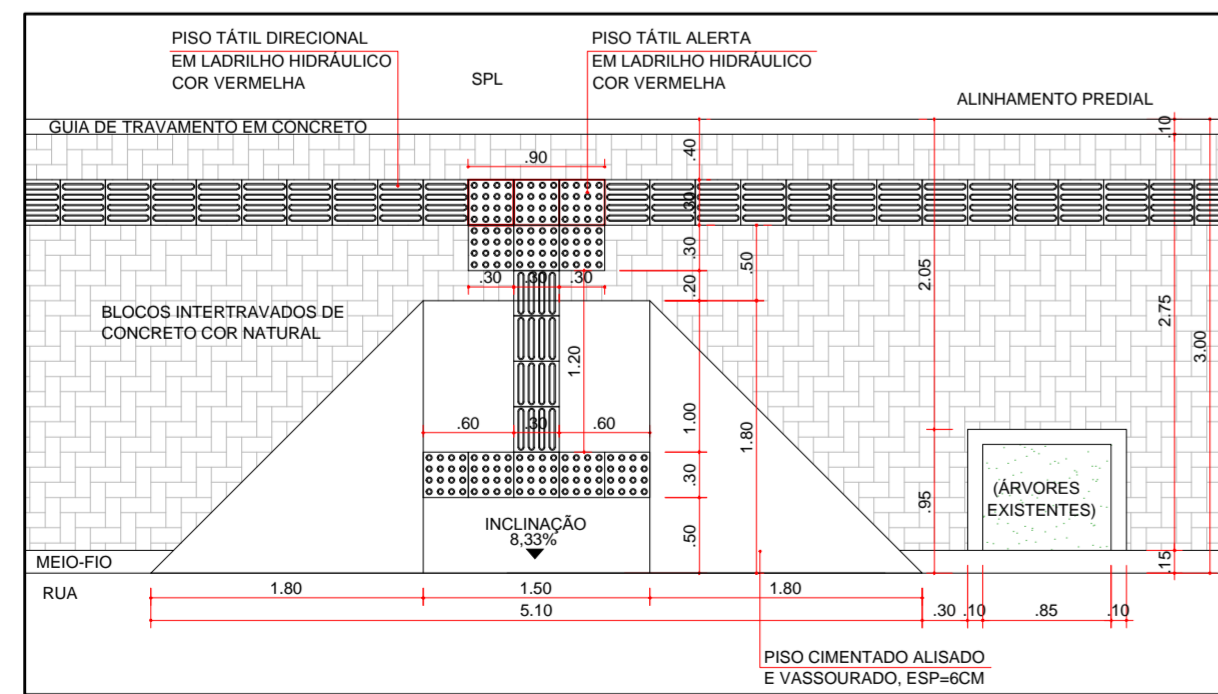
HUMBERTO CARNEIRO LEAL ARQUITETO E URBANISTA CAU 44947-0	SIMONE DE O. FERNANDES VECCHIATTI ARQUITETA E URBANISTA CAU 49074-5
--	---

IDENTIFICAÇÃO E ASSINATURA DO RESP. PELA EXECUÇÃO:

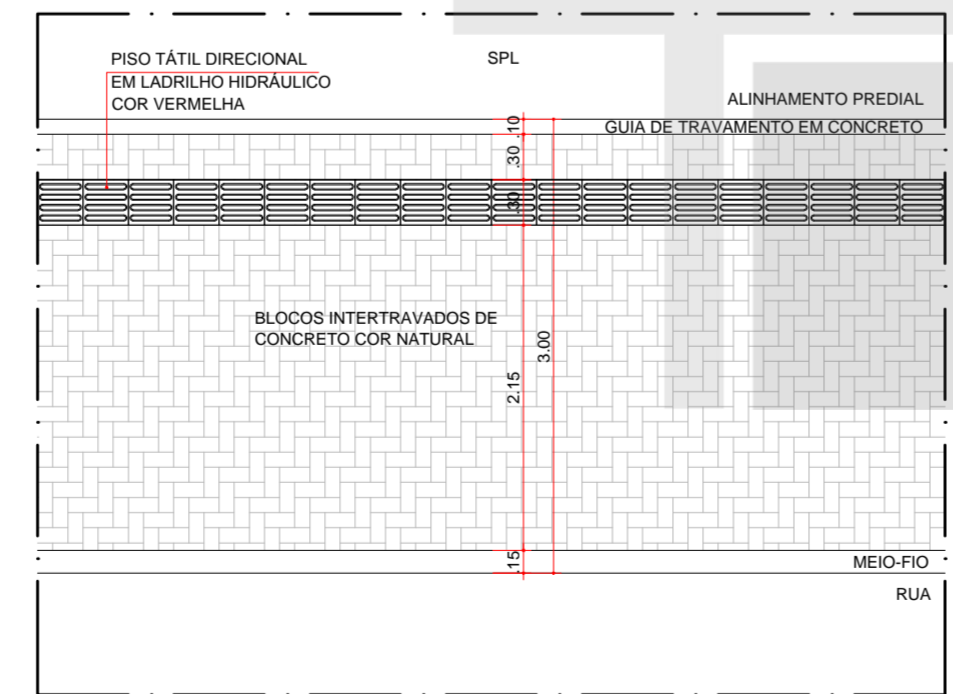
QUADRO DE ÁREAS (M²):	ESPAÇO RESERVADO PARA APROVAÇÃO:
TERRENO ..... 3.001,06 m²	
ÁREA DE CALÇADA ..... 442,91 m²	
ÁREA PERMEÁVEL ..... 100% ..... 3.001,06 m²	

ESPAÇO RESERVADO PARA APROVAÇÃO:	ESPAÇO RESERVADO PARA APROVAÇÃO:
----------------------------------	----------------------------------

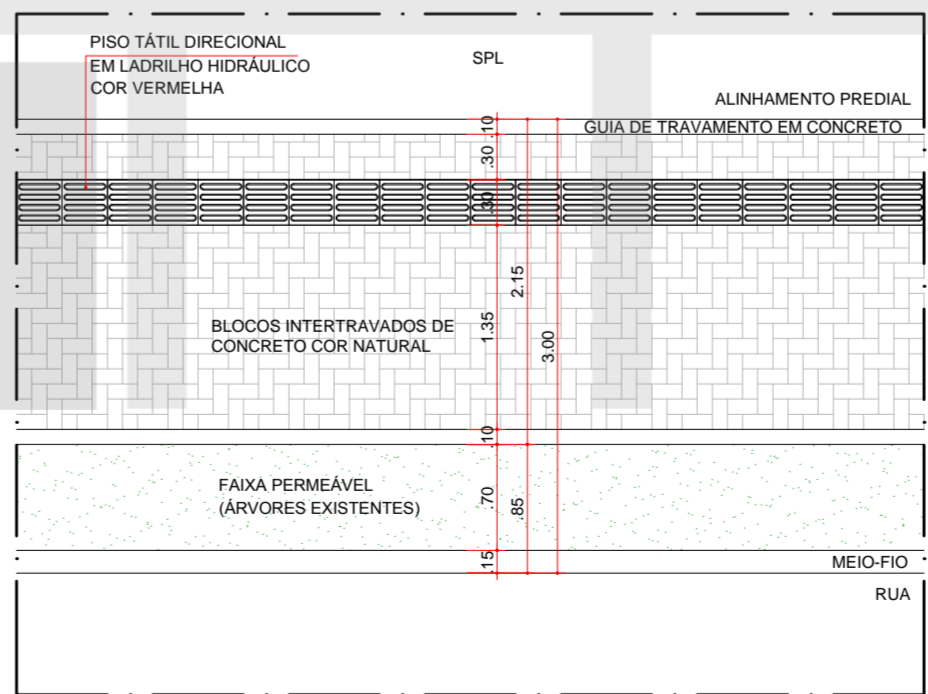
**1** IMPLANTAÇÃO GERAL  
ESCALA 1:250



**2** DET. 01 - REBAIXO DE GUIA PARA P.N.E.  
ESCALA 1:50



**3** DET. 02 - PASSEIO 3,00m  
ESCALA 1:50



**4** DET. 03 - PASSEIO 3,00m COM FAIXA PERMEÁVEL  
ESCALA 1:50